


Umlegung "Tafeläcker II"

Gemarkung Niedernberg (401), Gemeinde Niedernberg

Übersichtskarte zum Umlegungsbeschluss M 1 : 1000



gefertigt gemäß § 47 Baugesetzbuch (BauGB) in der Fassung der Bekanntmachung vom 23. September 2004 (BGBl. I S. 2414), in der jeweils geltenden Fassung,



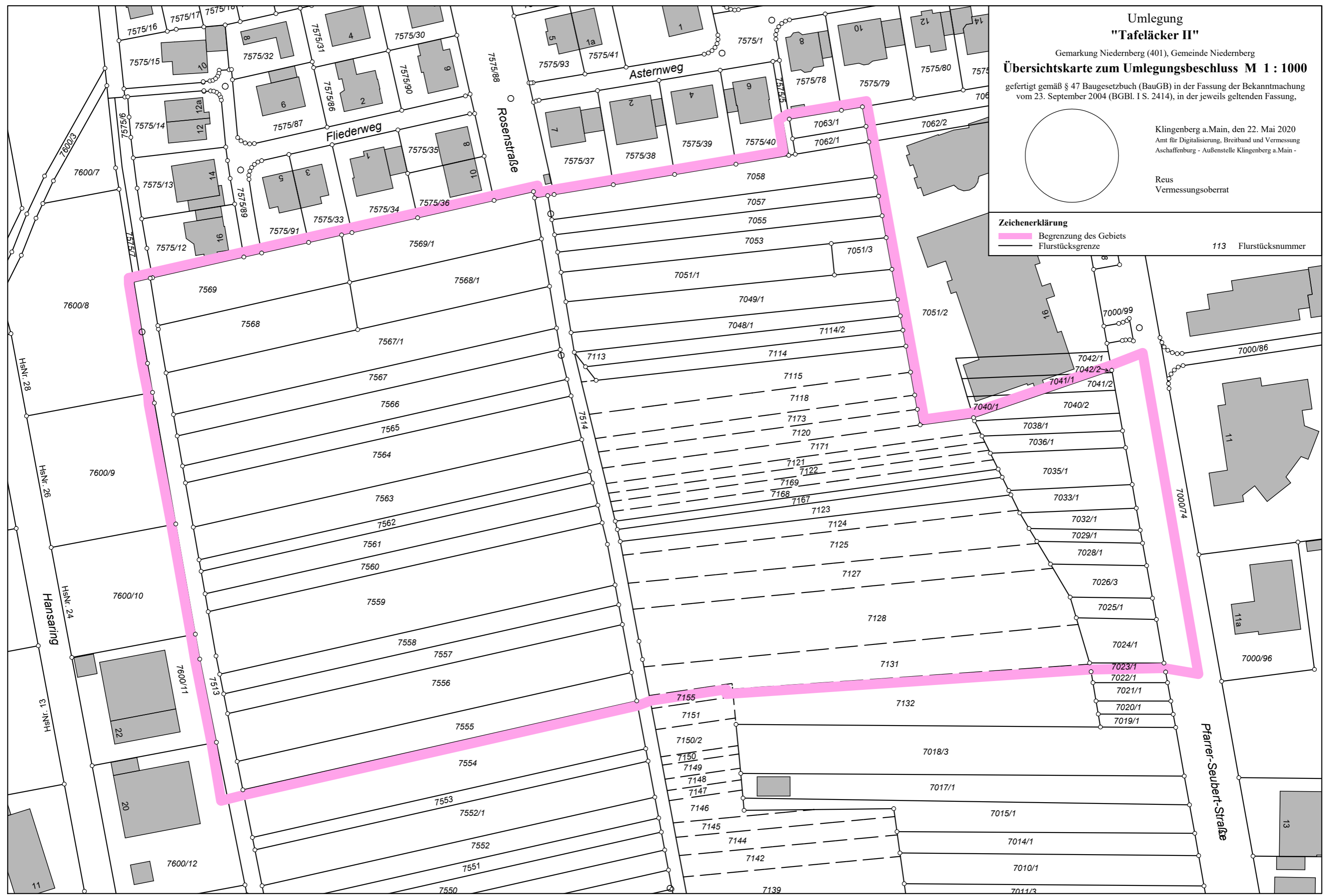
Klingenberg a.Main, den 22. Mai 2020
Amt für Digitalisierung, Breitband und Vermessung
Aschaffenburg - Außenstelle Klingenberg a.Main -

Reus
Vermessungsoberrat

Zeichenerklärung

-  Begrenzung des Gebiets
-  Flurstücksgrenze

113 Flurstücksnummer



M = 1 : 1000

