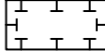
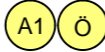







# LEGENDE

-  Umgrenzung von Flächen zum Schutz, zur Pflege und zur Entwicklung von Boden, Natur und Landschaft
-  Bezeichnung der Kompensationsflächen gemäß Zuordnung
-  Erhaltung mit sich wiederholender dynamischer Entwicklung junger Gras- und Saumfluren mit Aufwuchshöhen zwischen 5 und ca. 100 cm
-  Derzeitiger, nicht dauerhafter Gehölzaufwuchs

Detaillierte Maßnahmenbeschreibung siehe beiliegendes Textdokument


Nr.	Art der Änderung	Datum	Zeichen

**Gemeinde Niedernberg**  
**LANDKREIS MILTENBERG**



Bauvorhaben:  <p style="text-align: center;"><b>Kompensationsflächen Südost</b></p>	Projekt	44706	
	Plan Nr.	K1	
	bearbeitet	10.06.2016	Vo
	gezeichnet	10.06.2016	Ba
geprüft	10.06.2016	Vo	

Darstellung:		
Gesamtplan		
Maßstab:	M 1 : 1.000	

Bearbeitet:  


Grünewaldstraße 3, 63739 Aschaffenburg  
 Telefon 0 60 21 / 2 21 29 Fax 21 92 76  
 Homepage: [www.tv-landschaft.eu](http://www.tv-landschaft.eu)

Niedernberg, den .....